




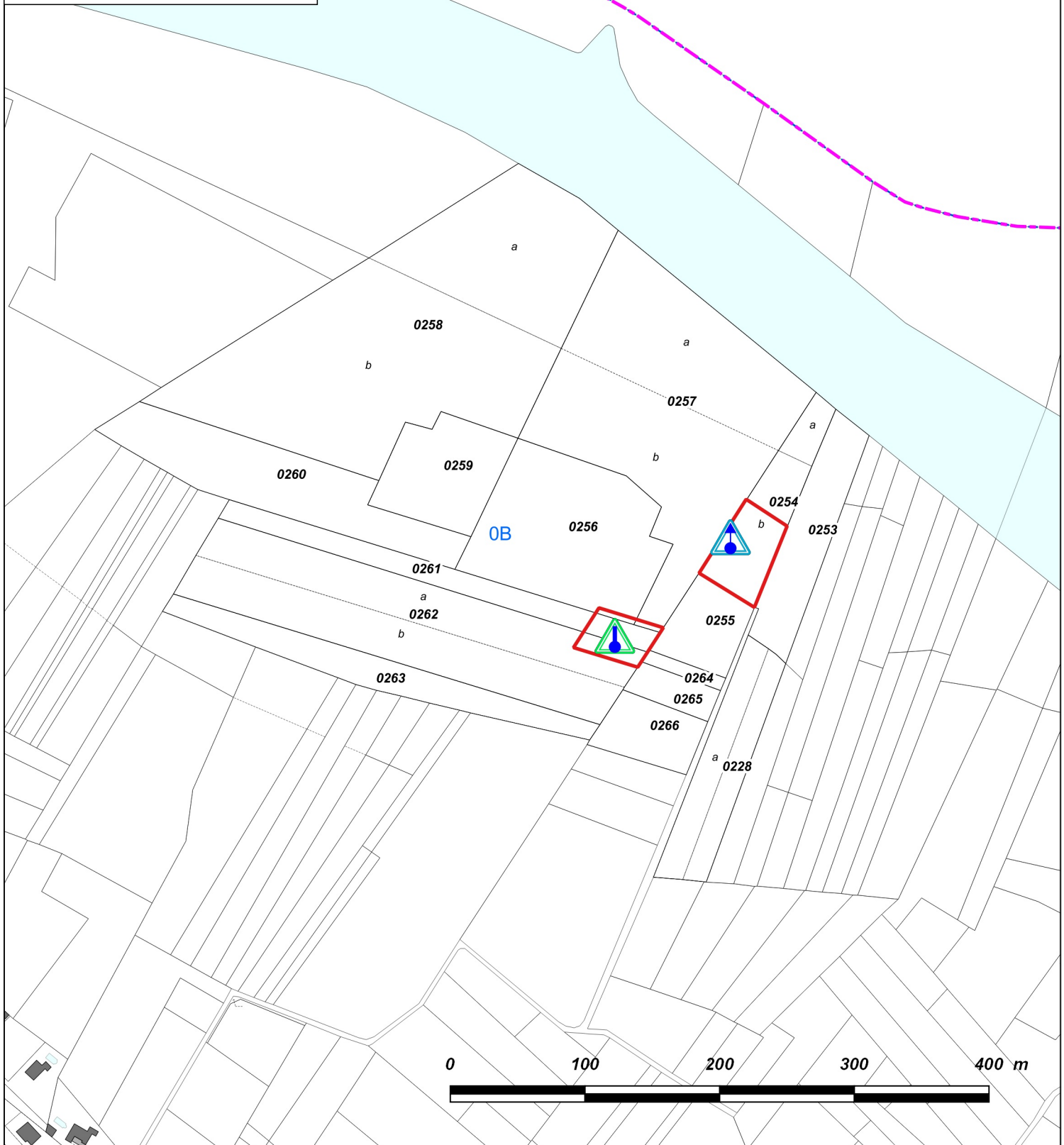


Légende :

-  Limites communales
-  Section cadastrale
-  Puits Baumasses 1
-  Futur Forage des Baumasses 2
-  Périmètre de Protection Immédiate (PPI)



Parc Scientifique et Environnemental
 BP 118 - 34140 Mèze - France
 e-mail: entech@entech.fr
 Tél : 33 (0)4 67 48 84 85
 Fax : 33 (0)4 67 48 84 49



Département du Gard
 Commune de SAINT JULIEN DE PEYROLAS

DUP	B	échelle 1/4000
Octobre 2016		Plan N° 07.2

Dossier d'Utilité Publique - Champ captant des Baumasses
 Tracés des PPI sur fond cadastral défini par l'hydrogéologue agréé

Ingénieur chargé d'affaire : Vincent TAVERNIER

Dessinateur : Frédéric MARTINEZ

N° affaire	15.01	Format	A4
------------	-------	--------	----